



Untersuchungsgebiet

Bebauungsplan WA „Kreuzäcker III“, Geltolfing

AG: Verwaltungsgemeinschaft Aiterhofen

Digitale topografische Karte

Auftrag Nr.: 3230090

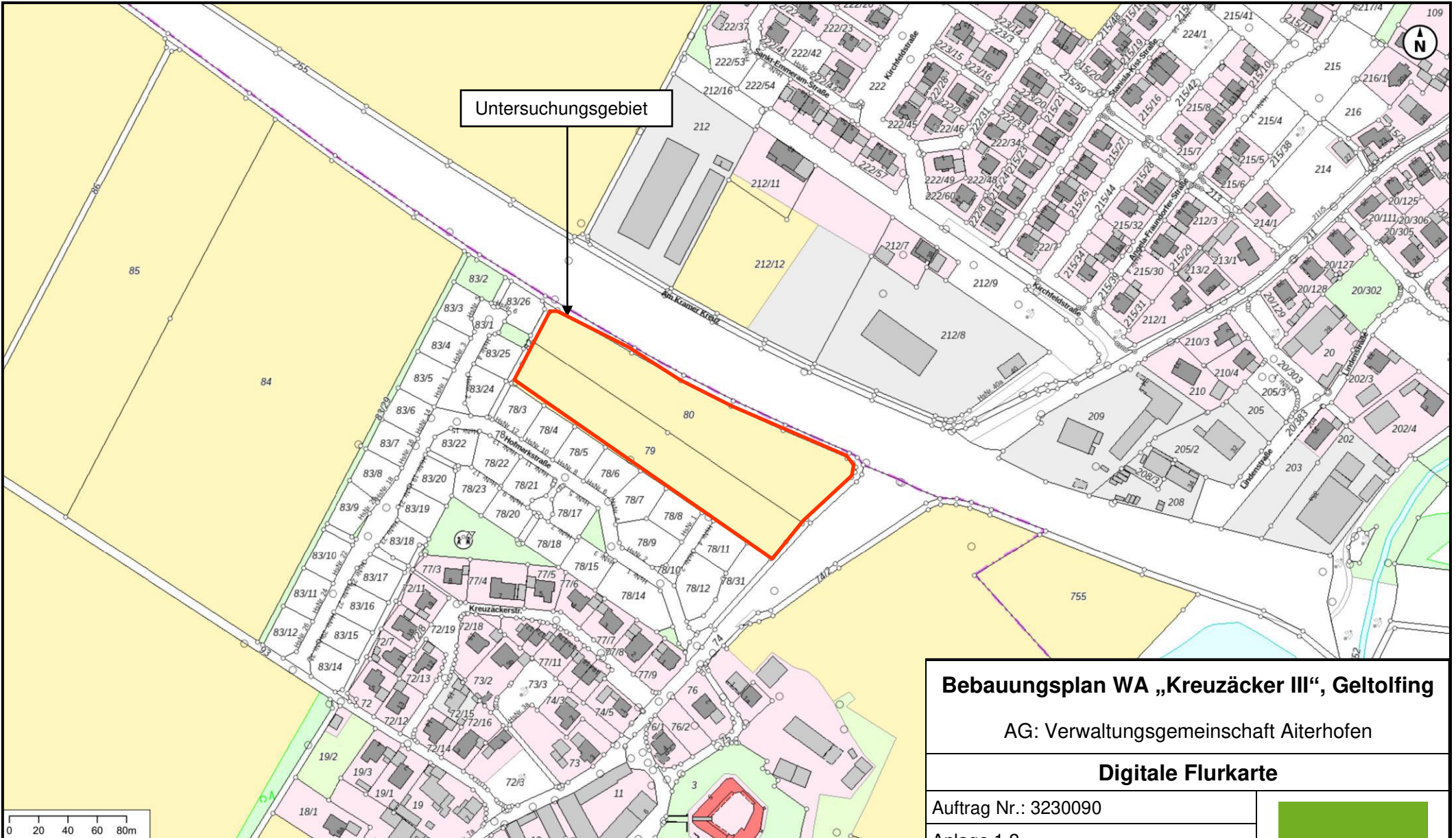
Anlage 1.1

Datum: 04.07.2023

Maßstab: siehe Balken

Bearbeiter: B. Eng. Kristina Hiltz



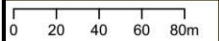


Untersuchungsgebiet

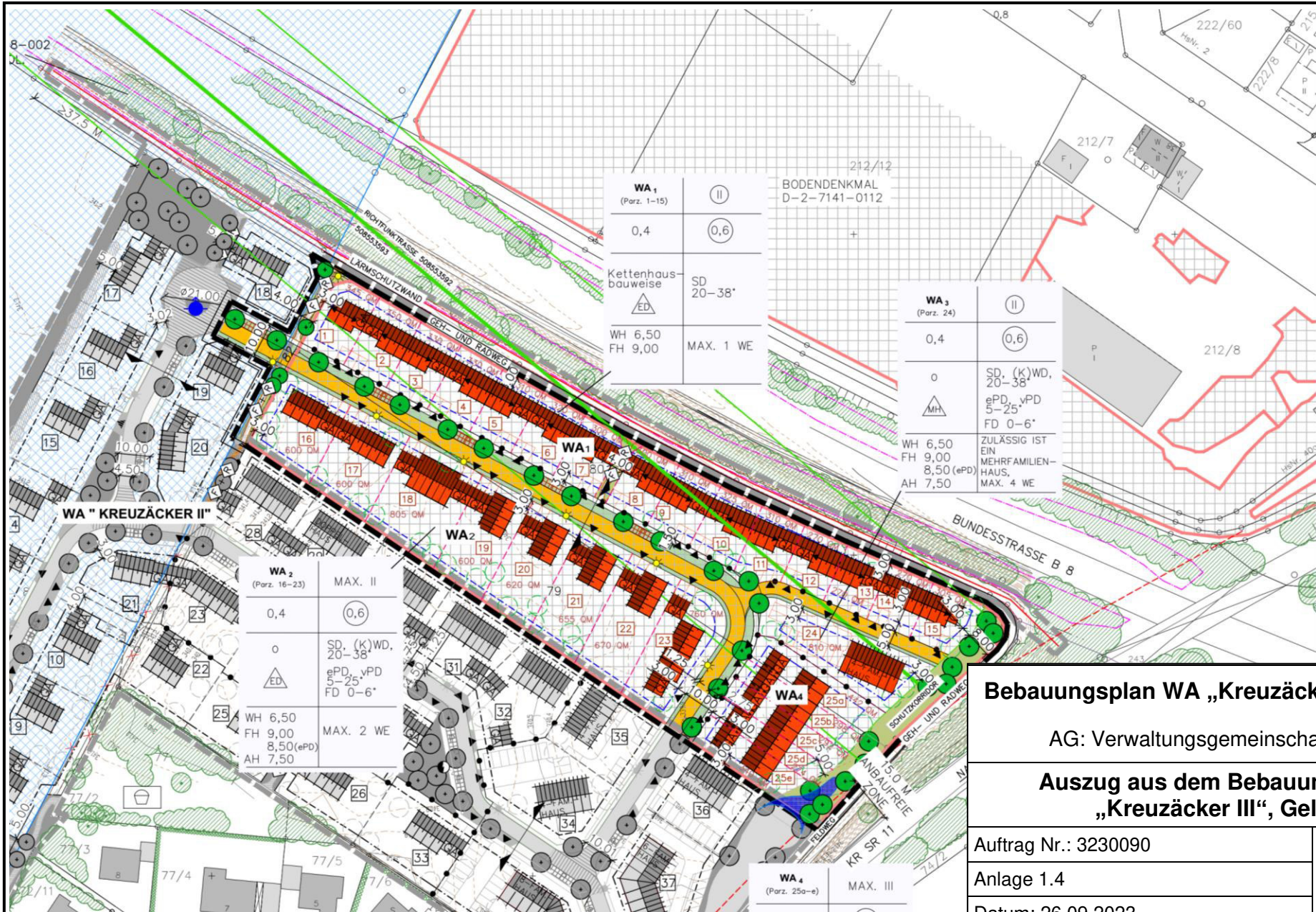
Bebauungsplan WA „Kreuzäcker III“, Geltolfing
 AG: Verwaltungsgemeinschaft Aiterhofen

Digitale Flurkarte

Auftrag Nr.: 3230090
 Anlage 1.2
 Datum: 04.07.2023
 Maßstab: siehe Balken
 Bearbeiter: B. Eng. Kristina Hiltz



Karte: © Bayerische Vermessungsverwaltung 2023



Bebauungsplan WA „Kreuzäcker III“, Geltolfing

AG: Verwaltungsgemeinschaft Aiterhofen

Auszug aus dem Bebauungsplan WA „Kreuzäcker III“, Geltolfing

Auftrag Nr.: 3230090

Anlage 1.4

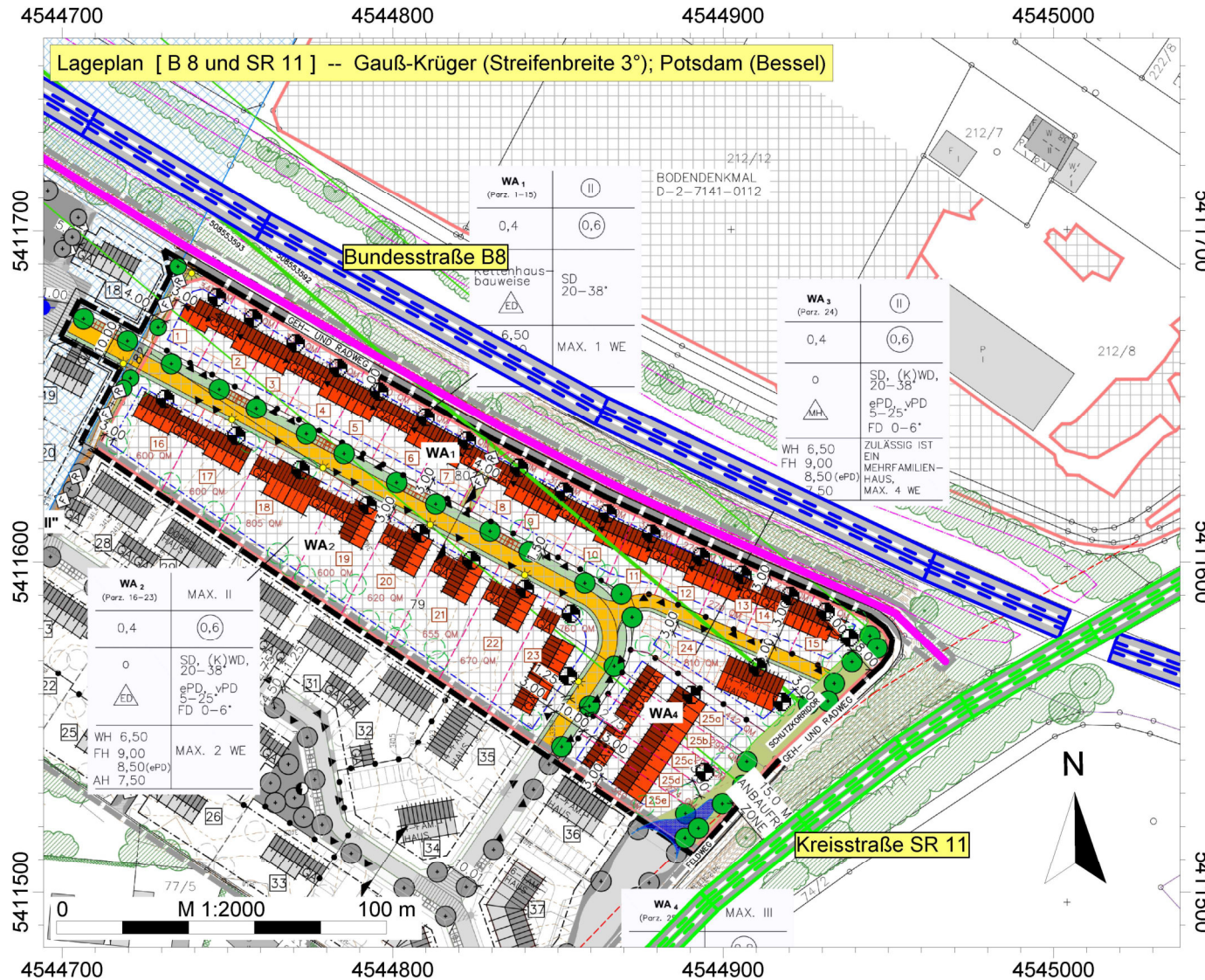
Datum: 26.09.2023

Maßstab: ohne

Bearbeiter: B. Eng. Kristina Hilz



Bebauungsplan WA "Kreuzäcker III", Geltolfing



IFB Eigenschek GmbH
 Kristina Hiltz B. Eng.

Bebauungsplan WA
 "Kreuzäcker III", Geltolfing
 Flur-Nrn. 79 und 80, Gmkg.
 Geltolfing

Auftragsnr.: 3230090

Legende

- Immissionspunkt
- Wandelement
- Bundesstraße (SR19)
- Kreisstraße SR 11 (SR19)

